

DE  
**KORTE  
KETEN**

# FIETSZOEKTOCHT BOER IN BEELD

VAN 20 MEI TOT EN MET 30 SEPTEMBER 2024



Foto's: © Fever - Toerisme Grensleie

*verleg je grenzen*

TOERISME

**Grensleie**

Ontdek het smakelijke aanbod van de korte keten-producenten uit de Grensleie regio.

‘Korte keten’ is een duurzame manier om landbouwproducten lokaal aan de man te brengen: rechtstreeks (en persoonlijk) van producent tot consument, tegen een eerlijke prijs en met een kleine ecologische voetafdruk. Door ‘kort’ te kopen steun je bovendien de lokale economie.



is een duurzaam afzetsysteem voor landbouwproducten, gebaseerd op **5 principes**:

- 1** Persoonlijk contact met de producent/landbouwer
- 2** Een kwalitatief product voor een eerlijke prijs voor consument én producent/landbouwer
- 3** Lokaal karakter
- 4** Seizoensgebonden aanbod
- 5** Kleine ecologische voetafdruk door beperkt aantal tussenschakels en korte afstand tot consument



## FIETS & WIN!



Met deze **fietszoektocht** verken je de 5 steden en gemeenten van de cluster Grensleie (Ledegem, Dadizele/Moorslede, Menen, Wervik en Wevelgem) en ontdek je niet enkel het gevarieerde en kakelverse korte keten-aanbod maar ook heel wat mooie plekje's in de grensregio.

Op elke halteplaats vind je telkens een **bordje met een foto van de korte keten-producent** en ontdek je het/de gezicht(en) van de respectievelijke bedrijven. Leg telkens de link met het juiste antwoord uit de suggesties en noteer het getal of nummer van de oplossing (indien het antwoord zelf geen getal is) in het raster. Opgelet: **het antwoord vind je enkel op de foto zelf.**

Slaag je erin alle vragen correct te beantwoorden, dan win jij misschien wel één van de **10 restobonnen** bij een lokale horecazaak of één van onze 'Lekkere Westen'-chefs. Deze culinaire streekambassadeurs gaan met passie en veel creativiteit aan de slag met lokaal geproduceerde ingrediënten.



## KIES UIT 2 LUSSEN

- **ZUID = 56 km**  
(opdeelbaar in 2 kleinere deellussen)
- **NOORD = 47 km**

Fiets je beide lussen af, dan maak je 2x kans op een prijs!

Is de afstand wat te lang, dan kan je de zuidelijke lus makkelijk opknippen in 2 kortere deellussen en ze apart affietsen: zuidwest (34 km) en zuidoost (28 km). Volg hiervoor de shortcut via de knooppunten **73-75-3**.

## VLOT OP WEG

Het traject van deze fietszoektocht loopt grotendeels over het **fietsknooppuntennetwerk Leiestreek** (volg de groen-witte bordjes). **Afwijkingen worden met een uitroepteken ⚠ en stippelijntje op het trajectkaartje aangeduid.** Gebruik onderstaande trajectbeschrijving als leidraad tijdens je tocht. De fietslussen staan uitgetekend op de kaart middenin deze brochure. Starten doe je op één van de aangeduide **startplaatsen**. Er is **gratis parkeergelegenheid** vlakbij. Je kan ook probleemloos ergens onderweg op de fietslus inpikken.

Beschik je over een GPS? Laad dan het **GPX-bestand** van de lussen op op jouw toestel en fiets in alle comfort. Het bestand kan je vinden op [www.wervik.be/korteketenfietszoektocht2024](http://www.wervik.be/korteketenfietszoektocht2024).

*Download het GPX-bestand en vul online het antwoord-formulier in*



Veel fietsplezier en succes!

## REGISTREER ONLINE JE DEELNAME

Maak de **optelsom van alle antwoorden** en geef je eindresultaat door via [www.wervik.be/korteketenfietszoektocht2024](http://www.wervik.be/korteketenfietszoektocht2024) + beantwoord de schiftingsvraag. Enkel deelnames die via die weg geregistreerd worden, zijn geldig. Je kan tot **uiterlijk 30 september 2024** jouw antwoorden doorgeven.

Opgelet: **max. 1 deelname per e-mailadres en per lus.** Ingeval fraude worden de desbetreffende inzendingen gediskwalificeerd.



# ZUIDELIJKE LUS



Vul hier de antwoorden in

A	B	C	D	E	F	G	H	I	J	K	L	Totaalsom

+  +  +  +  +  +  +  +  +  +  +  =

**STARTPLAATS:** Nationaal Tabaksmuseum (Koestraat 63, Wervik) - vlakbij knooppunt 12

**P** Op hoek van Koestraat en Barrierestraat

**ALTERNatieve STARTPLAATSEN:**

- CC Het Applauws, Lauwe (Kon. Astridlaan 44) - nabij knooppunt 9

- Zwembad 't Badhuis, Menen (Sluizenkaai 78) - nabij knooppunt 3



Met je rug naar het museum ga je naar links en volg je knooppunt 5. Nadat je de spoorweg bent over gereden sla je na 600 m (voorbij de atletiekpiste) rechts de Zandvoordestraat in (afwijking van het fietsnetwerk!). Aan het eerstvolgende kruispunt sla je opnieuw rechtsaf (Wolvenstraat). Na 700 m vind je aan je linkerkant de hoeve van **aardbeienteler Stijn Mahieu** (Wolvenstraat 11).

**VRAAG A** Het fotobordje hangt aan het houten hek naast de oprit naar het erf.

**Hoeveel rijen met aardbeienplanten zijn zichtbaar op de achtergrond (in de serre)?**

4 5 6

Vervolg je weg langs de Wolvenstraat. Na 300 m kom je uit op de Kruikekestraat waar je linksaf gaat. Net vóór de rotonde (N58) vind je aan de linkerkant de hoeve van **aardappelteler Ann Ramon** (Kruikekestraat 283).

**VRAAG B** Het fotobordje hangt bij de automaat.

**Hoeveel laarzen hangen op de poort boven het infobord?**

7 8 10

Sla bij het verlaten van de hoeve linksaf en volg de Kruikekestraat. Na ruim 1,5 km zie je na de beklimming van de Amerikaberg rechts het kappelletje van O.L.V. van La Salette. Draai hier het straatje in en rij tot aan de hoeve van **wijndomein Ravenstein** (Kruikekestraat 296) van Dirk & Patricia Talpe-Lenoir.

**VRAAG C** Het fotobordje hangt aan het hek vóór het erf.

**Hoeveel rijen wijnranken zijn er zichtbaar?**

2 6 8

Vervolg links je weg na het verlaten van de hoeve en fiets tot aan het kruispunt met de Klijtbosstraat waar je linksaf slaat. Volg die tot aan het volgende kruispunt (Vossaardestraat) en rij hier naar rechts. Na ruim 100 m bereik je de Fobbestraat waar je linksaf gaat en terug op het fietsnetwerk terecht komt. Volg hier knooppunt 58 - 1-74. Na het verlaten van het Gemeentepark in Geluwe kom je uit op de Sint-Denijsplaats achter de Sint-Dionysiuskerk. Sla hier rechtsaf tot aan de verkeerslichten waar je linksaf gaat (Sint-Denijsplaats). Iets verderop aan je linkerkant zie je de **aardbeienautomaten** van **Koen Depraetere** (Vrouwstraat 2).

**VRAAG D** Het fotobordje hangt links aan de wand.

**Welk kleur heeft de T-shirt van de persoon rechts (= Koen) op de foto?**

1. Rood 2. Oranje 3. Groen

Volg verder de Vrouwstraat en kort de Menenstraat, en sla de eerste straat aan je linkerkant in (Kerkhofstraat). Na ruim 200 m vind je aan je rechterkant **Demyfruit** (huisnummer 12). In de winkel van Emmy & Christophe Gruyaert-Demyttenaere vind je **appelen en peren** van eigen kweek, maar je kan er ook terecht voor versgeperste sappen, een artisanaal ijsje, yoghurt en zoveel meer.

**VRAAG E** Het fotobordje hangt t.h.v. de oprit naar de winkel onder de brievenbus.

**Hoeveel kartonnen vaatjes met appelsap komen in beeld?**

2 4 6

Sla bij het verlaten van de fruithoeve linksaf en rij tot aan de T-splitsing waar je terug linksaf gaat (Lourdesstraat). Net vóór het brugje over de Reutelbeek bereik je knooppunt 23 waar je je fietstocht terug over het fietsnetwerk verderzet (volg knooppunt 73). Na ruim 2,5 km rij je Menen binnen (Komenstraat). Waar de weg een knik van 90° maakt naar de Geluwestraat sla je linksaf (Drogenbroodstraat). Na 600 m bereik je aan je rechterzijde de **groentewinkel** van **Filip Vandebulcke** (huisnummer 3).

**VRAAG F** Het fotobordje hangt ter hoogte van de oprit naar de winkel.

**Welke letter prijkt er prominent op de doos?**

1. B 2. K 3. X

Keer terug en rij terug naar het kruispunt van de Komen- & Geluwestraat en volg laatstgenoemde (richting knooppunt 73 en vervolgens 97). Net voorbij het knooppunt (je volgt hier knooppunt 72) vind je aan je rechterzijde **Kleinfruihoeve Vervenne** (Zandweg 25, Menen).

**VRAAG G** Het fotobordje hangt ter hoogte van de oprit naar de winkel.

**Hoeveel personen dragen een bril op de foto?**

0 1 2

Vervolg je fietstocht over het fietsnetwerk en rij via de knooppunten 72-6-81 richting knooppunt 48. Na bijna 2 km sla je ter hoogte van het pleintje in de Vinkestraat (Wevelgem) linksaf (Veldstraat) en neem je de eerste rechts (Korte Veldstraat). Op huisnummer 13 vind je de woning van Robin & Patricia Taillieu-Courselle, bezielers van **wijngaard Den Eik**.

**VRAAG H**

**Hoeveel flessen wijn houdt Robin vast?**

1 2 4

Keer terug naar de Vinkestraat en volg verder knooppunt 48. Waar de Bieststraat een dubbele bocht (S-curve) maakt vind je aan je rechterzijde **Bioboerderij Chou-Fleur** (huisnummer 106).

**VRAAG I** Het fotobordje vind je aan de ingang van de winkel.

**Welke groente zie je op de achtergrond?**

1. Witte kool 2. Uien 3. Venkel

Fiets via de knooppunten 48-18-82-92-54-2-29 en richting knooppunt 9 naar **Bioboerderij 't Goed ter Heule** (Dronckaertstraat 665) in Lauwe.

**VRAAG J** Het fotobordje hangt aan het grote naambord langs de oprit naar de hoeve.

**Hoeveel lammetjes tel je op de foto?**

2 3 5

Vervolg je fietstocht via de knooppunt 9-8-78-71-3 naar knooppunt 34. Volg hier knooppunt 74 tot je aan de drukke expressweg N58 komt en steek voorzichtig over. Aan de overzijde zie je rechts de **hoevewinkel d'Hofstee** (Hoge Poortstraat 1) van Kris & Sophie Morel-Depoorter liggend.

**VRAAG K** Het fotobordje hangt aan het begin van de oprit naar de winkel, langs de Calvariestraat.

**Hoeveel glazen melkflessen duiken op de foto op?**

2 3 5

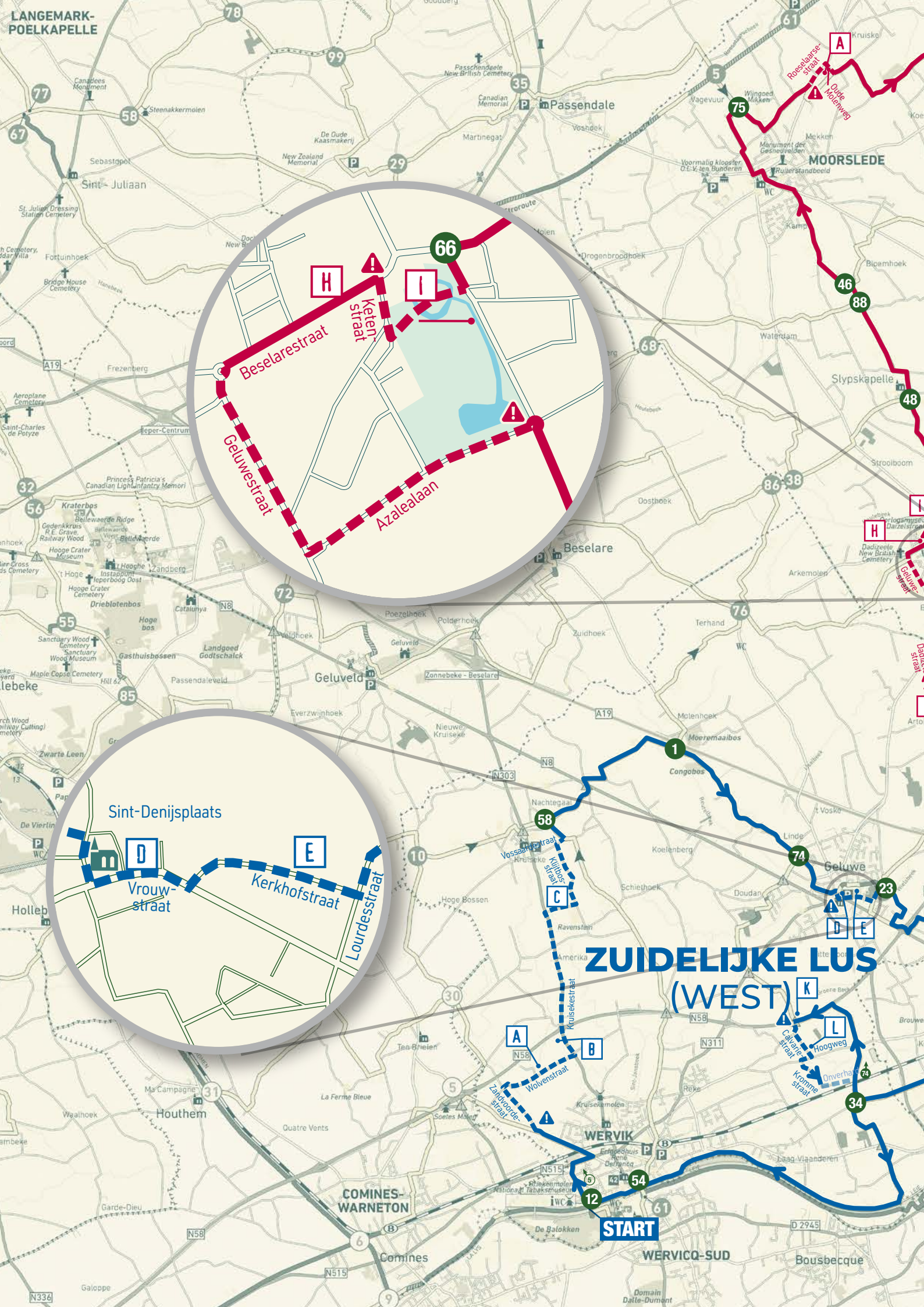
Keer terug en steek opnieuw de expressweg N58 over en rij rechtdoor (Calvariestraat). Je wijkt even van het fietsknooppuntennetwerk af. Op het einde aan je linkerkant vind je **Hoeve Mahieu** (huisnummer 20). Vroeger stond de tabaksteelt hier centraal, vandaag leggen Wim & Siska Mahieu-Blomme zich toe op de kweek van **aardbeien, kersen en witloof**. Rij het erf op. Hier kan je even op adem komen (picknicktafel).

**VRAAG L** Het fotobordje hangt nabij de picknicktafel op het erf.

**Hoeveel bierflesjes staan er op tafel?**

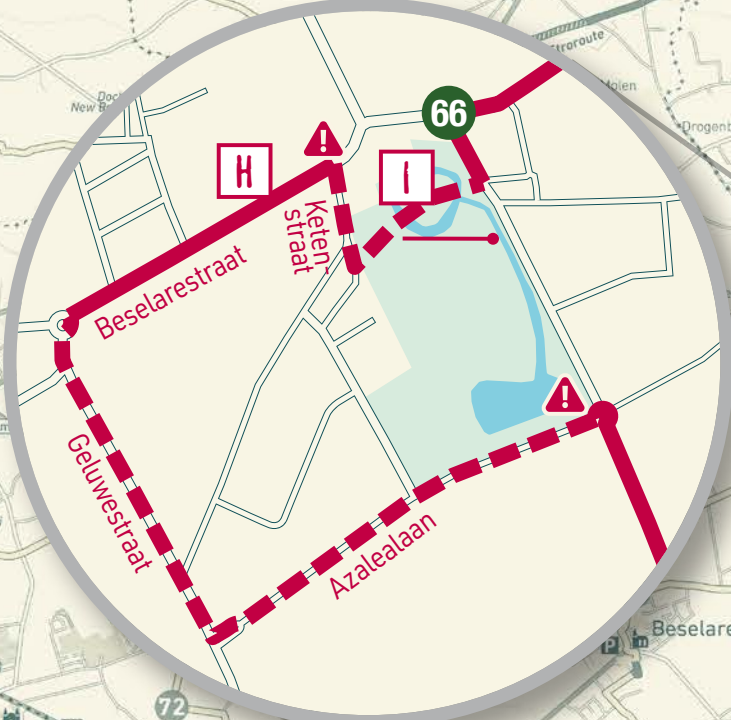
1 2 6

Rij verder tot het einde van de Calvariestraat: hier sla je rechtsaf (Hoogweg) en neem je de eerste straat links (Krommestraat). Een eind verder gaat de asfaltweg over in een landweg langs de spoorweg. Op het einde sla je rechtsaf (Kouterstraat) en steek je de spoorweg over. Je komt terug op het fietsknooppuntennetwerk. Via de knooppunten 34-54-12 (kort nog even knooppunt 5 volgen) fiets je naar de startplaats terug.

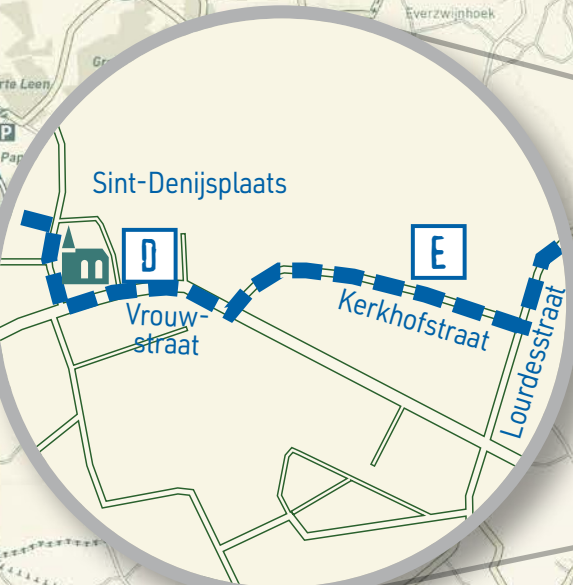


LANGEMARK-  
POELKAPELLE

MOORSLEDE



Sint-Denijsplaats



ZUIDELIJKE LUS  
(WEST)

START

COMINES-  
WARNETON

WERVIK

WERVICQ-SUD



# NOORDELIJKE LUS

# ZUIDELIJKE LUS (OOST)

**A** = halteplaats met fotobordje

De fietsnetwerkkarta Leiestreek is te koop via [shop.westtoer.be](http://shop.westtoer.be) of bij onze infokantoren.



Kaart: © Westtoer





# NOORDELIJKE LUS



Vul hier de antwoorden in

|                      |                      |                      |                      |                      |                      |                      |                      |                      |                      |
|----------------------|----------------------|----------------------|----------------------|----------------------|----------------------|----------------------|----------------------|----------------------|----------------------|
| A                    | B                    | C                    | D                    | E                    | F                    | G                    | H                    | I                    | Totaalsom            |
| <input type="text"/> | <input type="text"/> | <input type="text"/> | <input type="text"/> | <input type="text"/> | <input type="text"/> | <input type="text"/> | <input type="text"/> | <input type="text"/> | <input type="text"/> |

**STARTPLAATS:** Domein 't Torreke (dienst Toerisme), Dadizele (Plaats 6) - nabij knooppunt 66

**P** Omgeving Basiliek

**ALTERNATIEVE STARTPLAATSEN:**

- 't Capellehof, Rollegem-Kapelle (Sint-Jansplein 10) – tussen knooppunt 60 & 98
- Sint-Martinuskerk, Moorsele (Sint-Maartensplein) – nabij knooppunt 94

Fiets via de knooppunten 48-88-46-75 naar Moorlede. Voorbij knooppunt 75 kom je in de Passendaalsestraat. Aan de rotonde rij je rechtdoor (Roeselaarsestraat) (afwijking fietsnetwerk!). Iets verder aan je rechterzijde vind je de **aardbeienautomaat** van **An Cauwelier** (huisnummer 188A).

**VRAAG A** Het fotobordje vind je ter hoogte van de automaat.

Onder welk keurmerk worden de aardbeien verkocht? (zie label op doos)

1. Hoogstraten
2. Tomabel
3. Natuur & Boer

Sla de eerstvolgende straat rechtsaf (Oude Molenweg). Iets verderop kom je terug op het fietsnetwerk terecht. Volg knooppunt 45. Kort na dit knooppunt (nabij het Koekuitkasteel) sla je rechts de Kasteeldreef in. Op het einde (Gentsestraat) ga je linksaf. Op de hoek van de eerste straat aan je rechterzijde (Kalkoenstraat) vind je de **aardappelautomaat** van **Eddy Deryckere** (huisnummer 1).

**VRAAG B** Het fotobordje vind je ter hoogte van de automaat.

Hoeveel zwarte letters tel je op de foto?

- 9
- 12
- 17

Volg verder de Gentsestraat. Iets verder kom je opnieuw op het fietsnetwerk terecht, waar je via knooppunt 96-44-98-60 richting knooppunt 64 fietst. Net voordat je de tunnel onder de autosnelweg E403 neemt, slag je linksaf (afwijking fietsnetwerk!). 350 m verder aan je rechterkant vind je **zuivelhoeve Dendauw** (Rollegemkapelsestraat 74).

**VRAAG C** Het fotobordje vind je ter hoogte van de oprijlaan naar de hoevewinkel.

Welke dieren zie je op de achtergrond?

1. Geiten
2. Paarden
3. Koeien

Keer terug en fiets naar knooppunt 64 waar je kort knooppunt 94 volgt naar **Fruithoeve 't Beurtegoed** (Gullegemsestraat 202).

**VRAAG D** Het fotobordje hangt aan het grote naambord langs de straatzijde.

Hoeveel kinderen schitteren op de foto?

- 2
- 3
- 5

Fiets terug naar knooppunt 64 en zet je fietstocht verder via de knooppunten 42-31-11-90-94 richting knooppunt 4. Net nadat de weg een 90°-bocht naar links maakt vind je aan je linkerzijde de hoeve van **David Guillemyn** (Ter Kommerenweg 1).

**VRAAG E** Het fotobordje vind je bij het automatenhuisje.

Wat is de optelsom van de groen-witte nummers op de vakjes van de automaat rechts van de dame?

- 42
- 85
- 117

Volg verder knooppunt 4 en vervolgens 72. Kort vóór knooppunt 97 vind je aan de linkerkant **Klein-fruithoeve Vervenne** (Zandweg 25, Menen).

**VRAAG F** Het fotobordje bevindt zich naast de oprit naar de winkel.

Hoeveel personen dragen een bril op de foto?

- 0
- 1
- 2





47KM

verleg je grenzen  
TOERISME  
**Grensleie**

Volg verder knooppunt 97 en vervolgens 77. Kort vóór je knooppunt 70 bereikt, sla je links de loodrechte landweg in steenslag in die recht naar een hoeve leidt. Net voorbij de poel sla je rechtsaf en volg je 100 m de asfaltweg. Daarna sla je terug linksaf en volg je het onverharde pad tot je opnieuw op een asfaltweg uitkomt. Hier sla je linksaf. Iets verderop aan je rechterzijde vind je **'t Geluws Zuivelhof** (Dadizelestraat 39, Geluwe) van Wouter & Sigrid Denturck-Franco.

**VRAAG** **G** Het fotobordje hangt aan de elektriciteitspaal naast de brievenbus.

**Hoeveel dozen met hoeve-ijs verschijnen in beeld?**

3 5 7

Keer terug op je stappen en volg de rechte asfaltweg naar de Dadizelestraat (betonbaan) waar je rechtsaf slaat en meteen aan het kruispunt (Vijfwegen) opnieuw rechtsaf slaat (Oude Ieperstraat). Na 700 m bereik je knooppunt 70 en kom je opnieuw op het fietsnetwerk terecht. Volg hier knooppunt 66. Aan de rotonde (kruispunt Azalealaan-Menenstraat) ga je naar links en op het einde van de straat (aan boomgaard) naar rechts (Geluwestraat). Aan de rotonde (t.h.v. begraafplaats) kom je opnieuw op het fietsnetwerk en sla je rechtsaf (Beselarestreet) & volg je knooppunt 66. Iets verder aan je linkerzijde vind je **automatenshop Wouter** waar **De Spilhoeve** hun kersverse groenten en fruit verkoopt (huisnummer 30).

**VRAAG** **H** Het fotobordje hangt aan het raam.

**Welke groente presenteren Tine Gyselinck en Jonas Maes?**

1. Sla 2. Courgettes 3. Prei

Volg verder knooppunt 66. Wanneer je het plein vóór de basiliek bereikt (Plaats) sla je rechtsaf (Ketenstraat). Wanneer de straat een knik naar rechts maakt rij je recht door het parkdomein binnen. Volg links het pad dat naar het kasteel leidt. Hier vind je **Château Superette**, de buurtwinkel van dienstverleningscentrum Mariënstede, uitgebaat door volwassenen met een beperking. Je kan er terecht voor **hoeve- en streekproducten** of gewoon even uitblazen in de horecazaak met terras.

**VRAAG** **I** Het fotobordje hangt nabij de ingang van de winkel.

**Welk kleur heeft de jas van Ismaël (persoon die de riek vasthoudt)?**

1. Appelblauwzeegroen  
2. Oranjerood  
3. Kakigroen

Volg verder het pad rond het kasteel dat uitmond in de Remi-Dewittestraat, waar je linksaf slaat en iets verder op knooppunt 66 terug bij de startplaats uitkomt.

# ONTDEK HET VOLLEDIGE AANBOD IN DE BUURT

Deze fietslus komt niet langs alle korte keten-bedrijven in de Grensleie regio voorbij. Daarvoor is het aanbod te ruim. We geven daarom graag volgend handig overzichtslijstje. Uiteraard zijn de producten die je er kan kopen veelal seizoensgebonden.

## LEDEGEM

**Luc Breyne**  

Soldatenstraat 3, Ledegem

**De Vershoeve**  

Oekensestraat 18, Ledegem


**Eric's Farm** 

Slypsstraat 12, Ledegem

 **Fruithoeve Sint-Pieter**    
Moorsledestraat 37, Ledegem

 **Wit-Blauw Vleesbedrijf** (\*)    
Rollegemstraat 202, Ledegem  
[www.witblauwvleesbedrijf.be](http://www.witblauwvleesbedrijf.be)

## SINT-ELOOIS-WINKEL

 **Zuivelhoeve Dendauw** (\*)      
Rollegem-Kapelsestraat 74, Sint-Eloois-Winkel  
[www.zuivelhoevedendauw.wixsite.com/home](http://www.zuivelhoevedendauw.wixsite.com/home)

 **Fruithoeve 't Beurtegoed**     
Gullegemsestraat 202, Sint-Eloois-Winkel  
[www.fruithoevebeurtegoed.be](http://www.fruithoevebeurtegoed.be)

## MOORSLEDE

**Jelle Bostyn** (automaat)   
Stationstraat 302, Moorslede

**Ruben Cardoen** (automaat)   
Stationstraat 302, Moorslede

**An Cauwelier** (\*) (automaat)   
Iepesestraat 135, Moorslede  
Roeselaarsestraat 188a, Moorslede

**Johan Claerbout**    
Dadizeelsestraat 271, Moorslede

**De Kouterhoeve**   
Kouterweg 66, Moorslede

**Eddy Deryckere** (automaat)    
Kalkoenstraat 1, Moorslede

**Marnik Vermeulen** (automaat)   
Roeselaarsestraat 232, Moorslede

## DADIZELE

 **Château Superette (Mariënstede)** (\*)     
Remi-Dewittestraat 6, Dadizele  
[www.marienstede.be/winkelen](http://www.marienstede.be/winkelen)







**De Spilhoeve**      
(automatenshop Wouter)  
Beselarestraat 30, Dadizele

**'t Daisels Patatje** (automaat)     
Kleppestraat 52, Dadizele

## MENEN

**Kleinfruthoeve Verveen**     
Zandweg 25, Mene

## LAUWE

 **Zelfpluktuin 't Goed ter Heule** (\*)     
Dronckaertstraat 665, Lauwe  
[www.tgoedterheule.be](http://www.tgoedterheule.be)   





## WERVIK


**Patrick Breyne** (automaat)   
Hellestraat 100, Wervik

**Luc Ghesquiere**   
Busbekestraat 16, Wervik

 **d'Hofstee**   
Hoge Poortstraat 1, Wervik

**Stijn Mahieu**   
Wolvenstraat 11, Wervik

 **Wim Mahieu (\*)** (+ automaat)   
Calvariestraat 20, Wervik - [www.hoevemahieu.be](http://www.hoevemahieu.be)

**Ann Ramon** (automaat)   
Kruisekestraat 283, Wervik

**Tweeuro** (automaat)   
Hagelstraat 6, Wervik

 **Wijndomein Ravenstein (\*)**   
Kruisekestraat 296, Wervik  
[www.wijndomein-ravenstein.be](http://www.wijndomein-ravenstein.be)

## GELUWE

 **Demyfruit (\*)**   
Kerkhofstraat 12, Geluwe

**Koen Depraetere** (automaat)   
Vrouwstraat 2, Geluwe

 **Fox Cider**   
Stroomkemolen 1, Geluwe

**Luc Lecluyse**, Peperstraat 28, Geluwe 

**Rika Reynaert**, Kleinestraat 4, Geluwe 

 **Bio pluktuin Ten Hoogen Elslande**   
Zuidstraat 43, Geluwe  
[www.tenhoogenelslande.be](http://www.tenhoogenelslande.be)

**'t Geluws Zuivelhof (\*)**   
Dadizelestraat 39, Geluwe

**'t Gilwes Bintje** (automaat)   
Wervikstraat 44, Geluwe

**Filip Vandebulcke**   
Drogenbroodstraat 3, Geluwe 

## WEVELGEM

**Boer Hanssens**   
Tolbeekstraat 29, Wevelgem

**Pascal Calis**   
Bieststraat 92, Wevelgem

**Bioboerderij Chou-Fleur**   
Bieststraat 106, Wevelgem



 **'t Gaverhof**   
Veldstraat 74, Wevelgem

**Wijngaard Den Eik**   
Korte Veldstraat 13, Wevelgem  
[wijngaarddeneik.weebly.com](http://wijngaarddeneik.weebly.com)

## GULLEGEM

 **De Natuurhoeve (\*)** (automaat)   
Hoge Voetweg 17, Gullegem - [www.natuurhoeve.be](http://www.natuurhoeve.be)

**Hoeveslagerij Fonteinhof**   
Fonteingoeddreef 21, Gullegem  
[hoeveslagerij.eatbu.com](http://hoeveslagerij.eatbu.com)

 **Patrick Pottie** (+ automaten)   
Tombroekdreef 42, Gullegem  
Automaten: - Pijplap 133, Gullegem  
- Peter Benoitstraat, Gullegem

## MOORSELE

**David Guillemy** (automaat) (\*)   
Ter Kommerenweg 1, Moorsele 

**Hoeve Persyn**   
Secretaris Vanmarckelaan 64, Moorsele



Foto's: © Fever - Toerisme Grenslele

(\*) Proef ter plaatse



## DEEL & INSPIREER!



Heb je genoten van je fietstocht? Maakte je leuke foto's onderweg?

Deel je ervaringen en post een beeldverslag van je uitstap op sociale media met volgende hashtags:

#GRENLSLEIE  
#LEKKERLOKAAL

Je laat zo andere mensen meegenieten van de troeven van onze grensregio.

## PROEF ONDERWEG

Heb je een hongertje of dorst tijdens jouw fietstocht? Geen nood: bij enkele bedrijven kan je ter plaatse proeven van het overheerlijke productaanbod! Waar precies vind je op de vorige pagina (aangeduid met een (\*)).

## PICKNICK OP SFEERVOLLE PLEKJES

Bestel vooraf je picknickpakket en geniet tijdens je fietstocht van een heerlijke rustpauze met lokaal lekkers!

**WERVIK** (zuidelijke lus)

- Recreatiedomein De Balokken (nabij knooppunt 12)
- Wijdomein Ravenstein (nabij knooppunt 58)
- Recreatieve hotspot De Riemers langs de Leie (tussen knooppunten 34 & 54)

**i** [www.wervik.be/knabbelkast](http://www.wervik.be/knabbelkast)

**DADIZELE** (noordelijke lus)

- domein 't Torreke (Plaats 6) – nabij knooppunt 66

**i** [www.toerismedadizele.be/picknickkast](http://www.toerismedadizele.be/picknickkast)



**Toerisme Dadizele**  
't Torreke, Plaats 6  
056 50 91 00  
toerisme@moorslede.be  
www.toerismedadizele.be  
f @



**Toerisme Ledegem**  
Rollegemstraat 132  
056 89 48 76  
toerisme@ledegem.be  
www.ledegem.be



**Toerisme Menen**  
Grote Markt 1  
056 52 94 17  
toerisme@menen.be  
www.menen.be/toerisme  
f



**Toerisme Wervik**  
Koestraat 63  
056 95 24 25  
toerisme@wervik.be  
www.wervik.be/toerisme  
f @



**Toerisme Wevelgem**  
Infopunt Bib in 't Park  
Vanackerestraat 20  
056 43 39 06  
toerisme@wevelgem.be  
www.wevelgem.be/toerisme