

Initiatie Geocaching

1. Geocaching app



Geocachen met je smartphone kan met de Geocaching app van Groundspeak. De geocaching app is gratis beschikbaar in Google Play en de App store. Deze app is ideaal om op zoek te gaan naar geocaches. Je hoeft dus helemaal geen dure GPS aan te schaffen om te kunnen geocachen. Het Geocaching spel heeft sinds de invoering van de app veel aan populariteit gewonnen, daarom investeert Groundspeak ook veel aan de ontwikkeling en verbetering van deze applicatie.

a) Soorten geocaches

Zoals je kan zien op de geocaching kaart, zijn er heel wat gekleurde symbolen te zien. Dat zijn allemaal verschillende soorten geocaches. Deze verschillende types hebben elk hun kenmerken en op de geocaching kaart hebben deze geocaches elk hun eigen kleur en symbool.



Traditionele geocaches

Bij deze geocachetypes krijg je meteen de eindcoördinaten waar de geocache/schat verborgen ligt. Op de plek waar de geocache verborgen ligt, moet je een schat met een logboek terugvinden waar je jouw geocachenaam kan in schrijven als bewijs dat je deze gevonden hebt.



Multi-caches

Op de coördinaten die je op de website bij deze soort geocaches ziet zal je de uiteindelijke geocache niet terugvinden. Bedoeling van multi geocaches is dat je van punt naar punt gaat op basis van coördinaten die je zal moeten verzamelen via hints.



Mysterie geocache of puzzel caches

Bij dit soort geocaches zal je eerst wat denkwerk moeten uitvoeren vooraleer je het veld in kan. Vaak zal je een raadsel of puzzel moeten oplossen waarmee je dan de geocache coördinaten zal kunnen vinden.

Vaak worden mysterie geocaches gebruikt als bonus van een reeks traditionele geocaches of multi-caches. Je krijgt dan in iedere geocache van de reeks een deel van de puzzel om dan op het einde de bonus geocache te kunnen oplossen.



Letterbox hybride geocaches

Deze geocaches zijn zeer gelijkaardig aan de traditionele geocaches, maar verschillen daarbij dat in deze letterbox geocaches een stempel aanwezig is. Deze stempel is uniek voor de geocache en is geen goodie of ruilitem en de stempel moet uiteraard in de geocache teruggeplaatst worden.



Wherigo caches

Een Wherigo-cache kenmerkt zich aan het feit dat het spel zich afspeelt op jouw toestel, maar uiteindelijk dat je toch een fysieke cache vindt. Via een cartridge die je op je toestel (gsm of gps)

plaatst, kan je het spel spelen en ga je van plaats naar plaats waar je alleen op die specifieke locatie de opdracht op je toestel kan uitvoeren, vooraleer je de instructies krijgt voor de volgende locatie.



Virtuele geocaches

Bij virtuele geocaches is de plaats belangrijker dan de container: je zal er immers geen fysieke geocache kunnen terugvinden. Om deze geocache te kunnen loggen moet je een foto maken, een vraag beantwoorden of een taak voltooien. Je zal zeker de locatie moeten bezoeken.



Webcam caches

Deze geocaches maken gebruik van de huidige webcams die er bestaan. Je zal geen fysieke container vinden, maar je kan loggen door naar de locatie te gaan van de webcam en een printscreen te maken van de website waar de video van de webcam getoond wordt.



Earthcaches

Earthcaches zijn geologische locaties die geocachers kunnen bezoeken om iets te leren over de aarde. Dankzij Earthcaches kan je leren hoe onze aarde gevormd is door geologische processen, hoe we met onze bronnen omgaan en hoe wetenschappers ermee te werk gaan. Om een earthcache te loggen, moet je meestal vragen oplossen over deze geologische locatie.



MEGA

GIGA

Geocaching events

Deze dienen om aan te duiden dat hier in de toekomst een Geocaching event zal plaatsvinden. In de Event listing zal je de datum van het Geocaching evenement kunnen terugvinden. Enkele dagen nadat het evenement is afgelopen, verdwijnt dit icoon opnieuw van de Geocaching kaart en is het evenement gearchiveerd.

Er zijn 3 soorten Geocaching evenementen: gewoon, mega en giga. Deze worden bepaald door het aantal deelnemers van het evenement. Van zodra er meer dan 500 geocachers naar het evenement komen, spreken we van een Mega evenement. Van zodra dat er meer dan 5000 zijn, dan is het zelfs een Giga evenement.

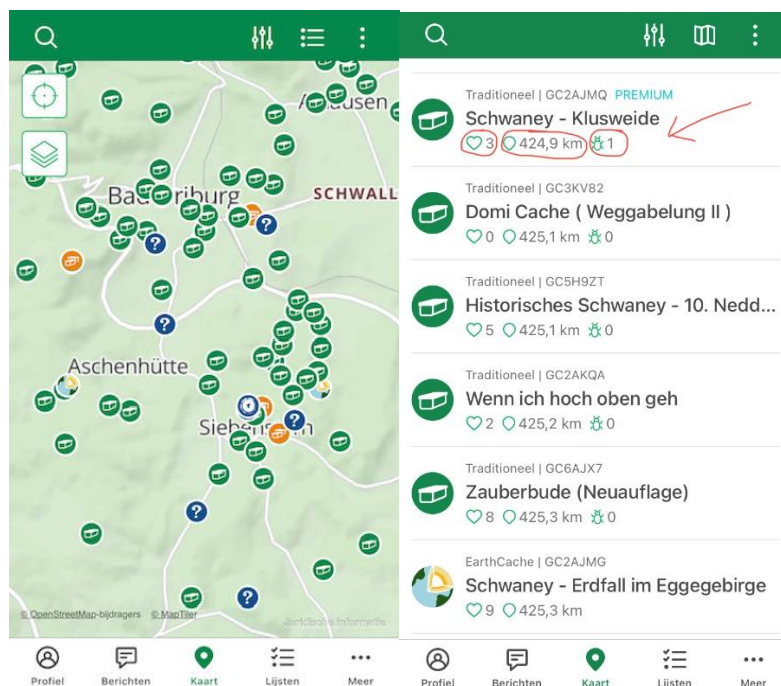


CITO

CITO is de afkorting voor Cash In Trash Out. Het zijn bijeenkomsten die georganiseerd worden door geocachers om iets aan de natuur te doen: denk hierbij aan zwerfvuilacties of aan bomen planten.

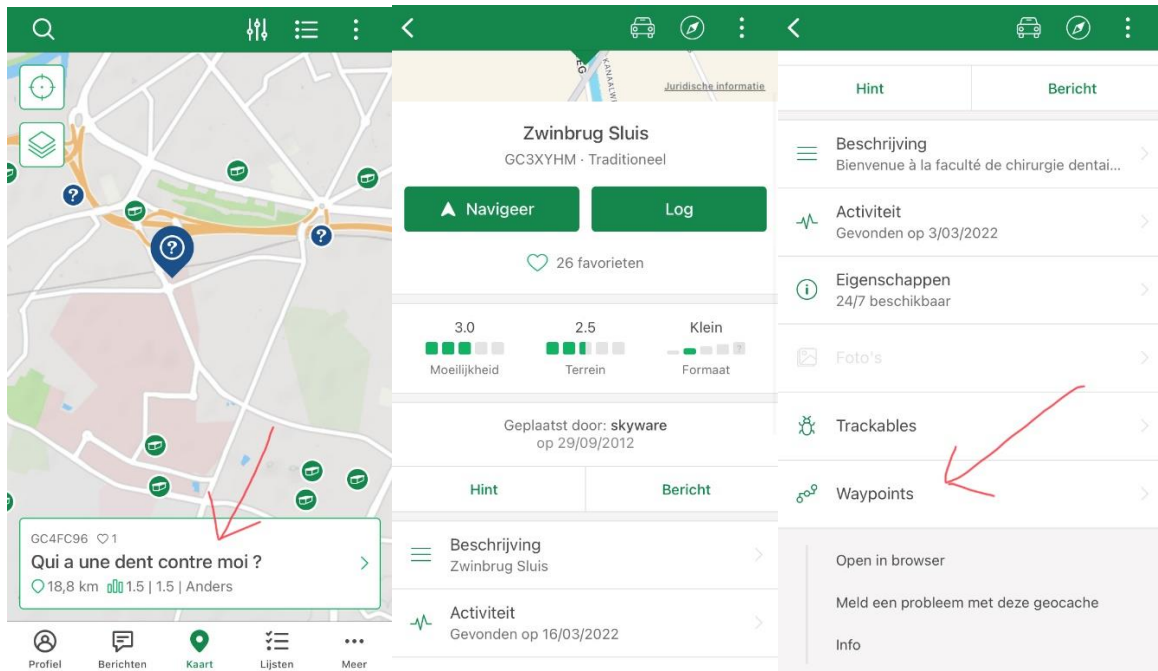
b) Geocaches zoeken in de Geocaching app

- De geocaches in de geocaching app kan je bekijken op een kaart of in een lijst. Je kan eenvoudig switchen door op de 3 puntjes met 3 streepjes rechtsbovenaan te klikken.
- Wanneer je de geocaches in lijst op je geocache app bekijkt, dan zie je meteen ook het aantal favoriete punten (hartje), de afstand tot de caches (balonnetje) en het aantal trackables (Scarabeekever) van de geocaches. Handig aan de lijstweergave is dat je de geocaches kan sorteren op afstand, naam en aantal favorietpunten.
- Wanneer je gaat geocachen op je smartphone en de geocaching kaart gebruikt, dan heb je ook de mogelijkheid om te kiezen tussen verschillende kaartsoorten: wandelingen, straat, satelliet, terrein of hybride kaartmodus.
- Er is ook een filterfunctie in de Geocaching app ingebouwd, echter is deze vrij beperkt.



c) Informatie van een geocache bekijken

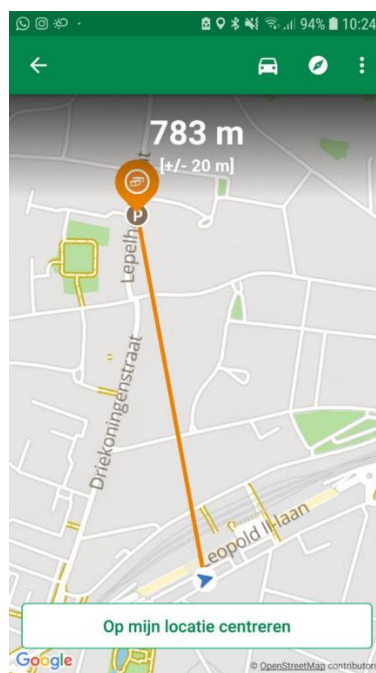
- Met een simpele klik op de geocaches op de kaart of in de lijst in de app voor geocaching, krijg je meer informatie over de geocache zelf. Dit is grotendeels gelijk aan de geocache listing dat je op de Geocaching website kan vinden.
- Zo kan je de moeilijkheid, de terreinwaarde, het formaat van de geocache en zijn eigenschappen (of attributen) bekijken.
- In de Geocaching app kan je ook de 'activiteiten' of voorgaande logs bekijken van de geocache.
- Daarnaast kan je ook de waypoints bekijken of zelf waypoints toevoegen. Dit kan handig zijn voor multi-caches en oplossingen van mysterie caches.
- Uiteraard kan je de caches hier ook loggen, een favorietpunt geven en via de app foto's bij je log toevoegen.
- Dit is ook de plek waar je een bericht kan sturen via het Geocaching Messenger center naar de CO. Handig als je een extra tip wil of als er problemen zijn bij de cache. Door middel van pushmeldingen op je smartphone zal je op de hoogte gebracht worden als je een antwoord hebt ontvangen.



d) Navigeren naar een geocache

De handigste functie van de geocache app is de functie die aanduidt op de kaart waar jij je bevindt en hoe ver je van de gezochte geocache zit. Wanneer je de informatie van een geocache bekijkt zie je naast de loggen-knop de navigeren-knop (zie afbeelding hierboven). Wanneer je hierop klikt zie je jouw locatie op de kaart en via een pijl kan je de afstand zien tot aan de cache.

- ➔ Deze functie is handig in wanneer je kaartsoort op straat of wandeling modus staat. Zo kan je snel en eenvoudig de juiste weg naar de geocache vinden.
- ➔ De satelliet kaartmodus is dan weer handig voor als je met je geocaching apparaat in de omgeving van de geocache bevindt, zo kan je jou eenvoudig oriënteren.



e) Travel Bugs (TB)

Travel Bugs verschillen van geocoins doordat het geen munten zijn, maar plaatjes met een trackable code. Deze travel bug plaatjes worden vastgemaakt aan een voorwerp zoals bijvoorbeeld knuffels of aan popjes.

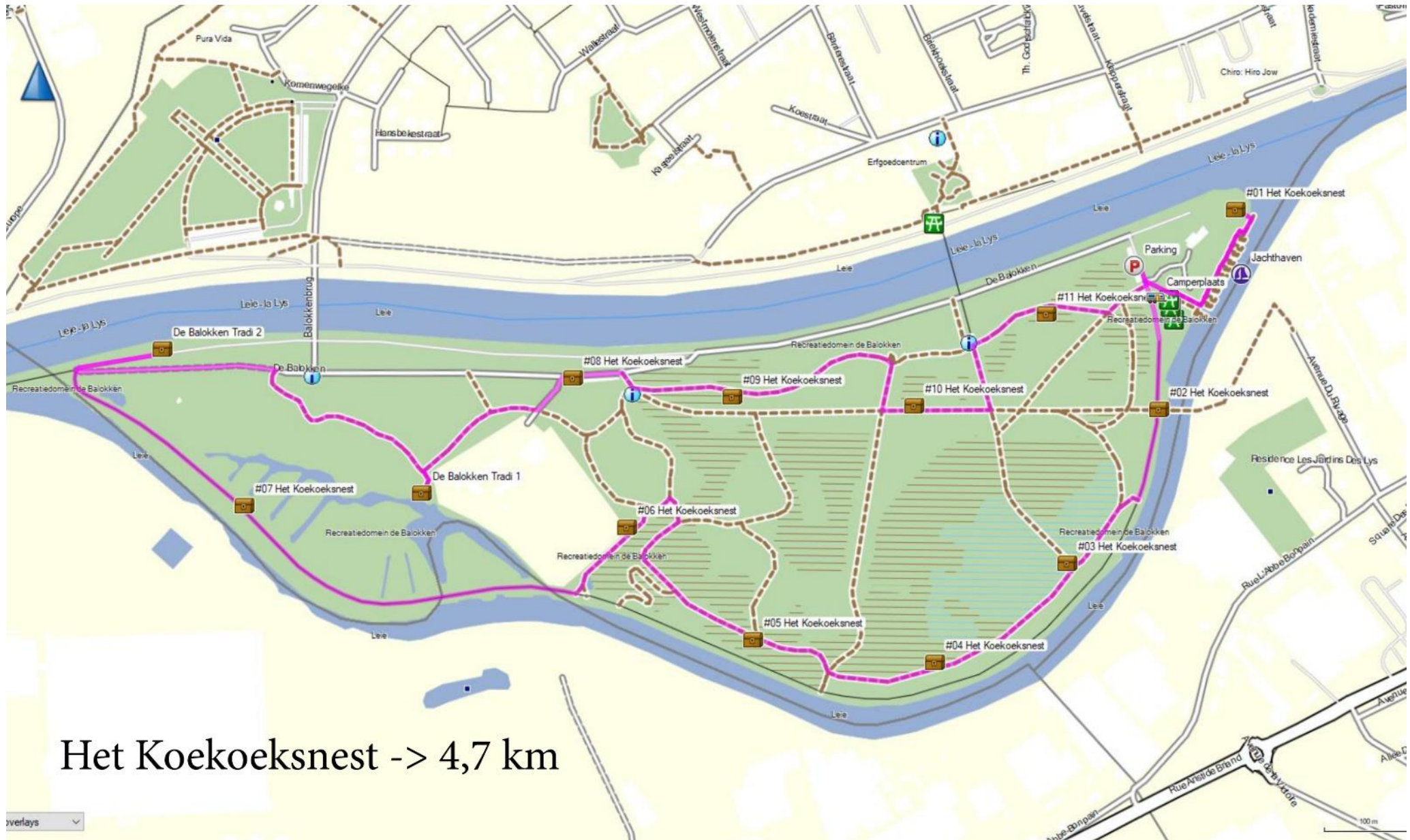


Door de invoering van Travel Bugs is ook de term 'tb geocaching' ontstaan, dit staat uiteraard voor Travel Bug geocaching. Bij tb geocaching gaan geocache hunters op zoek naar geocaches waar Travel bugs gevonden kunnen worden of waar de travel bugs achtergelaten kunnen worden. Tb geocachers komen zo ook vaak terecht bij travel bug hotel geocaches. Een travel bug hotel is een geocache dat een extra plaatsje voorziet speciaal voor trackabels als geocoins en geocaching travel bugs.

4. Basisregels Geocaching

- Zorg dat je steeds een balpen of iets om te schrijven op zak hebt. Je naam in het logboekje = geldige log.
- Steek de cache altijd terug zoals je deze gevonden hebt, en sluit de cache goed af.
- Handige tools die je veel nodig hebt: pincet, magneetstok ...

Geocacheroute “Het Koekoeksnest”



Het Koekoeksnest -> 4,7 km

- ❖ **#01 Het Koekoeksnest** → N50°46.495 E003°02.323
 - Hint: Magnetisch
- ❖ **#02 Het Koekoeksnest** → N50°46.375 E003°02.253
 - Hint: Magnetisch
- ❖ **#03 Het Koekoeksnest** → N50°46.282 E003°02.168
 - Hint: alu-plaatje
- ❖ **#04 Het Koekoeksnest** → N50°46.222 E003°02.044
 - Hint: Tak
- ❖ **#05 Het Koekoeksnest** → N50°46.234 E003°01.872
 - Hint: Wandelpaal
- ❖ **#06 Het Koekoeksnest** → N50°46.300 E003°01.751
 - Hint: Visdraadje
- ❖ **#07 Het Koekoeksnest** → N50°46.310 E003°01.389
 - Hint: Paal

- ❖ **De Balokken Tradi 2** -> N50°46.403 E003°01.310
- ❖ **De Balokken Tradi 1** -> N50°46.319 E003°01.557

- ❖ **#08 Het Koekoeksnest** → N50°46.495 E003°02.323
 - Hint: Binnenband
- ❖ **#09 Het Koekoeksnest** → N50°46.379 E003°01.849
 - Hint: Stronkje
- ❖ **#10 Het Koekoeksnest** → N50°46.375 E003°02.021
 - Hint: Boomsteun
- ❖ **#11 Het Koekoeksnest** → N50°46.431 E003°02.145
 - Hint: Nestkastje
- ❖ **#12 Het Koekoeksnest Bonuscache** -> N .. ° E .. °
 - Code Slot -> ...
 - Hint: Ton